GARDETTA Bike emotions

WWW.CUNEOALPS.IT

"GARDETTA BIKE EMOTIONS" è un prodotto turistico di **Cuneo Bike Experience**, il primo Club di prodotto Piemontese by Conitours, sviluppato in collaborazione con l'ente del turismo (ATL del Cuneese) e che offre servizi al cicloturista , raggruppa strutture ricettive, della ristorazione, imprese del mondo dei servizi, dell'agricoltura, del commercio e guide cicloturistiche… TUTTI PRONTI a dare accoglienza ed assistenza a qualunque esigenza del cicloturista e non solo!

Lo staff di Conitours, composto da Daniela, Sonia e Armando, è a disposizione per formulare offerte personalizzate per qualsiasi esigenza.

LUNGHEZZA: 13,5 km - DISLIVELLO: 265 m (+), 250 m (-)

➤ VIE DI ACCESSO:

"GARDETTA BIKE EMOTIONS" is a **Cuneo Bike Experience** tourist product, the first Piedmontese Product Club by Conitours, developed in collaboration with the local tourist board (ATL del Cuneese) that offers services to bicycle tourists and groups, accommodation, catering, businesses active in fields such as services, agriculture, trade and cycling touring guides... ALL TOGETHER ready to welcome and help cycling tourists with any need and not only!

Conitours staff, composed of Daniela, Sonia and Armando, is available to organize customized offers for any need.

LENGTH: 13.5 km - DIFFERENCE IN HEIGHT: 265 m (+), 250 m (-)

➤ ACCESS ROADS:

SIMBOLOGIA HOSPITALITY - SERVICE

- Noleggio E-Bike / *E-bike Rental*
- Ricarica E-Bike / *E-bike Recharge*
- Bike Room Multiservizi / *Multi-services Bike Room*
- Piccola Officina - Rimessaggio Custodito / *Small guarded Workshop*
- Servizio Assistenza - Recupero Clienti / Bike / *Assistance service - Customers and bikes recovery*
- Attrezzature Lavaggio Bike *Bike cleaning tools*
- Attrezzature Lavaggio Rapido Indumenti / *Quick clothes washing equipment*
- Materiale Sui Percorsi *Brochures and Map Routes*
- Vendita Prodotti Tipici *Sale of typical products*
- Servizi Turistici Culturali *Cultural tourism services*

VALLE STURA

① SAMBUCO ② PIETRAPORZIO

COLLE SALSAS BLANCIAS - VIA DELLA GARDETTA:
La via di accesso più impegnativa ma molto suggestiva!
Si risale l'imponente vallone del Rio Bianco circondato dagli imponenti massicci del Monte Bodoira e del Monte Bersaio. Il fondo è interamente sterrato, a tratti anche disconnesso e ripido, soprattutto nella parte finale. È possibile accedere al percorso, accorciando un poco la salita, partendo da **Pietraporzio** e risalendo su asfalto fino a Morniglione San Lorenzo.

DETTAGLI:
LUNGHEZZA: 14,3 km;
DISLIVELLO: 1350 m (+)

STURA VALLEY

① SAMBUCO ② PIETRAPORZIO

COLLE SALSAS BLANCIAS - VIA DELLA GARDETTA:
The most difficult, but very picturesque access road! You climb the imposing Vallone del Rio Bianco surrounded by the overshadowing massifs of Monte Bodoira and Monte Bersaio. It is a dirt road that is bumpy and steep in places, especially in the final part.
It is possible to access the route, shortening the climb, by departing from **Pietraporzio** and going up the asphalt to Morniglione San Lorenzo.

DETAILS:
LENGHT: 14,3 km;
DIFFERENCE IN HEGHT: 1350 m (+)

Salita da Sambuco - Pietraporzio / Uphill road from Sambuco - Pietraporzio

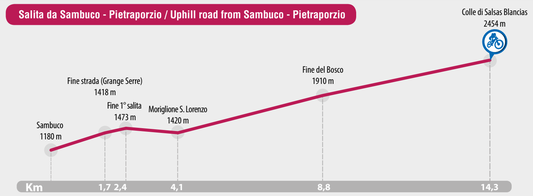

VALLE STURA - VALLONE DELL'ARMA

③ SAN GIACOMO ④ RIFUGIO CARBONETTO - COLLE VALCAVERA:
Salita immersa nelle praterie alpine, interamente asfaltata e con moderate pendenze. Per attraversare in modo completo gli infiniti spazi aperti del vallone, si propone la partenza dalla frazione di San Giacomo (13,2 km di lunghezza). La salita può essere accorciata partendo dal rifugio Carbonetto (lunghezza 6,0 km).
Tutto l'itinerario è percorribile anche in auto salendo dall'abitato di Demonte, con diverse possibilità di parcheggio, fra cui l'ultimo presso il Colle Valcavera.

DETTAGLI:
LUNGHEZZA: 13,2 km
DISLIVELLO: 1100 m (+)

STURA VALLEY - "VALLONE DELL'ARMA"

③ SAN GIACOMO ④ RIFUGIO CARBONETTO - COLLE VALCAVERA:
A climb surrounded by alpine meadows, completely asphalted with moderate slopes.
To cross completely the infinite open spaces of the valley, we propose the departure from the hamlet of San Giacomo (13,2 km in length). The climb can be shortened starting from the Carbonetto Refuge (length 6,0 km).
The whole itinerary can also be done by car going up from the village of Demonte, with several parking options, including the last one at Colle Valcavera.

DETAILS:
LENGTH: 13,2 km
DIFFERENCE IN HEIGHT: 1100 m (+)

Valle Stura - Salita da S. Giacomo - Rifugio Carbonetto
Stura Valley - Vallone Dell'arma - Uphill road from Carbonetto Refuge

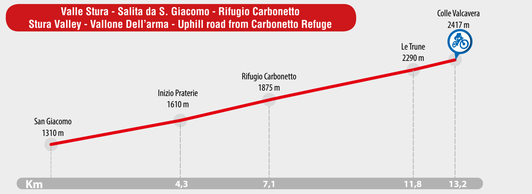

VALLE GRANA

⑤ CASTELMAGNO - COLLE FAUNIERA - COLLE VALCAVERA:
Salita interamente asfaltata che prevede il passaggio presso il Santuario di San Magno e il mitico colle Fauniera, reso celebre dal "Giro d'Italia" e dalla "Fausto Coppi" (con il pregevole monumento dedicato a Marco Pantani), per poi scendere al Colle Valcavera. Una salita intrisa di imprese sportive eroiche che riecheggiano sulle pareti dolomitiche della Rocca Parvo. Fattibile interamente anche in automobile, con diverse possibilità di posti auto, fra cui l'ultimo proprio in corrispondenza del colle Valcavera.

DETTAGLI:
LUNGHEZZA: 16,5 km
DISLIVELLO: 1350 m (+) e 100 m (-)

GRANA VALLEY

⑤ CASTELMAGNO - COLLE FAUNIERA - COLLE VALCAVERA:
the climb is all asphalt and passes near to the Santuario di San Magno and the fabulous Colle Fauniera, made famous by the "Giro d'Italia" and by "Fausto Coppi" (with the fine monument dedicated to Marco Pantani), and then descends to Colle Valcavera. A climb steeped in heroic sporting feats that echo around the dolomite walls of Rocca Parvo.
It is also practicable by car with various parking spaces, the last one being at Colle Valcavera.

DETAILS:
LENGTH: 16,5 km
DIFFERENCE IN HEIGHT: 1350 m (+) and 100 m (-)

Salita da Castelmagno / Uphill road from Castelmagno

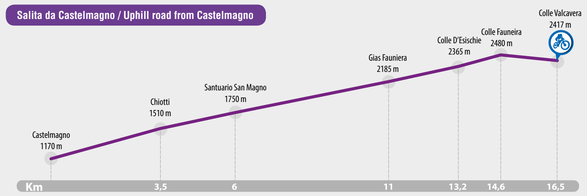

VALLE MAIRA

⑥ MARMORA - COLLE D'ESISCHIE - COLLE VALCAVERA:
dopo aver lasciato l'abitato di Marmora si prosegue lungo la strada interamente asfaltata che attraversa verdi boschi e magnifiche praterie alpine con arrivo al Colle d'Esischie, da qui si scollina in valle Grana verso il Colle Fauniera e il Valcavera. Strada interamente percorribile in auto fino al Colle Valcavera.

DETTAGLI:
LUNGHEZZA: 19,1 km
DISLIVELLO: 1250 m (+) e 100 m (-)

MAIRA VALLEY

⑥ MARMORA - COLLE D'ESISCHIE - COLLE VALCAVERA:
after leaving the village of Marmora, continue along the entirely asphalted road that crosses green woods and magnificent alpine meadows until reaching Colle d'Esischie. From here you pass over the hill into Valle Grana towards Colle Fauniera and Valcavera. You can go along the road by car to Colle Valcavera.

DETAILS:
LENGTH: 19,1 km
DIFFERENCE IN HEIGHT: 1250 m (+) and 100 m (-)

Salita da Marmora / Uphill road from Marmora

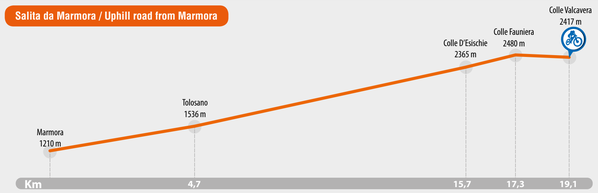

VALLE MAIRA

⑦ CANOSIO ⑧ PREIT - COLLE DEL PREIT - VIA DELLA GARDETTA:
La salita da **Canosio** verso il colle di Preit, interamente su asfalto, è eccezionale da fare in bici e può essere affrontata anche partendo da **Preit**. Dal colle si continua la salita su sterrato per ulteriori 3 km, fino a raggiungere la "Via della Gardetta" poco a valle del Rifugio della Gardetta. La salita al colle del Preit è percorribile interamente in auto, con diverse possibilità di parcheggio, fra cui l'ultima proprio sul colle.

DETTAGLI:
LUNGHEZZA: 12,1 km
DISLIVELLO: 1070 m (+)

MAIRA VALLEY

⑦ CANOSIO ⑧ PREIT - COLLE DEL PREIT - VIA DELLA GARDETTA:
The climb from **Canosio** towards the Preit pass, entirely on asphalt, is exceptional to do by bike and can also be done by departing from **Preit**. From the pass, the climb continues on a dirt road for another 3 kilometres until you reach Via della Gardetta, just downstream of the Rifugio della Gardetta. The climb to Colle del Preit can also be done by car, with several parking options, including the last one on the Pass.

DETAILS:
LENGTH: 12,1 km
DIFFERENCE IN HEIGHT: 1070 m (+)

Salita da Canosio / Uphill road from Canosio

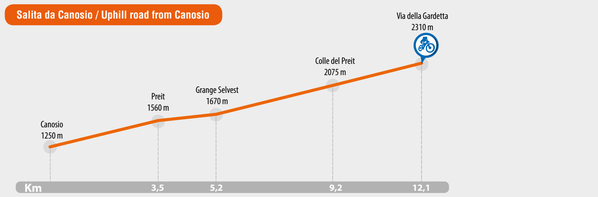

GARDETTA BIKE EMOTIONS

VARIANTE AL COLLE D'ANCOCCIA:
quasi all'inizio del percorso della via della Gardetta si arriva in prossimità di una recinzione in muratura, che racchiude l'ex deposito munizioni di Bandia; da qui è possibile abbandonare la via principale in favore della strada militare che piega verso destra in salita e punta al colle d'Ancoccia, finestra panoramica unica su Rocca la Meja, posta nei pressi di bunker del Vallo Alpino. Dopo una breve discesa si arriva al lago della Meja e poi ancora giù fino a rientrare sulla via principale presso il colle Margherina.
Una variante spettacolare, ma riservata a chi possiede una buona tecnica di guida della mountain bike.

DETTAGLI:
LUNGHEZZA: 2,7 km
DISLIVELLO: 110 m (+), 120 m (-)

GARDETTA BIKE EMOTIONS

VARIANTE AL COLLE D'ANCOCCIA:
almost at the beginning of the Via della Gardetta route, you arrive near a wall enclosing the former Bandia ammunition depot; from here you can leave the main road for the military road that bends to the right uphill and heads to Colle d'Ancoccia, a unique view overlooking Rocca la Meja, located near the bunkers of the so-called "Vallo Alpino" or Alpine Wall. After a short descent you reach Lago della Meja and then continue down until re-entering the main road at Colle Margherina.
A spectacular variant, but reserved for those who have good mountain biking technique.

DETAILS:
LENGTH: 2,7 km
DIFFERENCE IN HEIGHT: 110 m (+), 120 m (-)

Variante Colle D'Ancoccia / Variant Of Colle D'ancoccia

➤ LE NOSTRE GUIDE / OUR BIKE GUIDES:

PEUGEOT
CONCESSIONARIA CUNEOTRE
Cuneo Via Torino, 216/a - tel. 0171.403434
www.cuneotre.peugeot.it

HOSPITALITY - SERVICE

VALLE STURA Hotel - Agriturismi - Campeggi - Locande - Rifugi - B&B					Servizi / Services
Campeggio Argentera	Via Nazionale 15	Argentera	335 6660180	info@danielenardi.it	www.ghironda.com
Hotel le Lanterne	Frazione Beguda, 127	Borgo San Dalmazzo	0171 266073	lelanterne@lelanternehotel.com	www.lelanternehotel.com
Agriturismo Aire	Borgata lausè, Località Fedio	Demonte	392 3436125	aire.agriturismo@gmail.com	www.aireagriturismo.com
Rifugio Carbonetto	Località Gàis Cavera, Vallone dell'Arma	Demonte	342 7131240	rifugiocarbonetto@gmail.com	www.rifugiocarbonetto.it
Campeggio Stiera Village	Regione Stiera, 6	Gaiola	0171 74204	info@rafting-canoa.it	www.rafting-canoa.it
Albergo Regina delle Alpi	Via Nazionale, 3	Pietraporzio	0171 96618	info@reginadellealpi.com	www.reginadellealpi.com
Albergo La Pace	Via Umberto I, 38	Sambuco	0171 96550	info@albergodellapace.com	www.albergodellapace.com
Ristorante La Meridiana	Via Umberto I, 35	Sambuco	0171 96650	viano.silvia@libero.it	
B&B Casa Buonumore	Strada Provinciale, 132	Valloriate	335 6618309	anna.aime60@gmail.com	
Rifugio Malinvern	Vallone di Rio Freddo S.n.c	Vinadio	0171 1936018	neve.katy@gmail.com	www.rifugiomalinvern.it
Hotel Ligure	Via Vittorio Emanuele, 3	Vinadio	0171 959149	ligure.hotel@libero.it	www.hoteliligurevinadio.it
VALLE MAIRA Hotel - Agriturismi - Campeggi - Locande - Rifugi - B&B					
Albergo Ristorante Le Marmotte	Borgo Frere 53	Acceglio	345 6397132	info@lemarmotte.com	www.lemarmotte.com
Locanda degli Elfi	Borgata Preit	Canosio	0171 998206	info@locandaelfi.it	www.locandaelfi.it
Rifugio La Gardetta	Loc. Altopiano della Gardetta	Canosio	348 2380158	rifugio.gardetta@yahoo.it	www.rifugiogardetta.it
Rifugio Lou Lindal	Borgata Preit, 1	Canosio	0171 998301	rifugioloulindal@gmail.com	www.rifugioloulindal.com
Hotel Draconerium	Via Cuneo, 38	Dronero	0171 90400	info@draconeriumhotel.it	www.draconeriumhotel.it
Locanda del Silenzio	Località Camoglieres, 33	Macra	0171 999305	info@locandadelsilenzio.com	www.locandadelsilenzio.com
Rifugio La Ruà	Borgata Bedale,1	Macra	0171 999202	info@rifugiolarua.it	www.rifugiolarua.it
Locanda Lou Pitavin	Borgata Finello	Marmora	0171 998188	info@loupitavin.it	www.loupitavin.it
Campeggio Lou Dahu	Via Provinciale, 6	Marmora	0171 998305	info@campingloudahu.com	www.campingloudahu.com
Locanda Il Brieis	Borgata Brieis	Marmora	347 2242137	info@brieis.net	www.brieis.net
Locanda Pensione Ceaglio	Borgata Vernetti, 5	Marmora	347 7839466	info@ceaglio-vallemaira.it	www.ceaglio-vallemaira.it
Locanda Il Campo della Quercia	Borgata Alberti, 1 Pagliero	S. Damiano Macra	333 332 8836	info@locandailcampodellaquercia.com	www.locandailcampodellaquercia.com
Locanda Codirosso	Fraz. Rusta Valle, 8	Stroppo	0171 999101	info@codirosso.it	www.codirosso.it
Locanda alla Napoleonica	Stroppo, Fraz. Bassura sp 422	Stroppo	340 5517957	locandanapoleonica@libero.it	www.locandanapoleonica.it
VALLE GRANA Hotel - Agriturismi - Campeggi - Locande - Rifugi - B&B					
B&B Tenuta il Palazzasso	Frazione Palazzasso, 1	Caraglio	348 3945499	chiccagalleani@yahoo.it	www.tenutailpalazzasso.com
Hotel Il Quadrifoglio	Via C.L.N. 20	Caraglio	0171817666	info@hotel-quadrifoglio.com	www.hotel-quadrifoglio.com
Agriturismo La Meiro	Via dei Pinet 1	Castelmagno	336 2271614	terredicastelmagno@hotmail.com	www.terredicastelmagno.com
Trattoria Aquila Nera	Via Federico Mistral, 70	Monterosso Grana	0171 98752	info@aquilanera.org	www.aquilanera.org
Albergo La Pace	Via IV Novembre, 37	Pradleves	0171986126	lapace.albergo@gmail.com	www.albergodellapace.it
Hotel Tre Verghe d'Oro	Via IV Novembre, 129	Pradleves	0171986116	info@treverghe.it	www.treverghe.it
GUIDE CICLOTURISTICHE / *BIKE GUIDES*					
Luca Bertero	Via Elva 7G	Cuneo	345 6806 918	info@myridebyke.com	
Davide Lauro	Via Giovanni XXIII	Centallo	0171 697456	davide@faustocoppi.net	
Francesco Giraudo	Via Monte Orel 18	Entracque	339 5269316	francescogiraudo@alice.it	
Stefano Melchio	Via Vernetti 2	Gaiola	347 2385581	stefano.melchio@gmail.com	www.vallesturadventure.it
Erik Rolando	Via Pradeboni 68	Peveragno	347 3000346	bikerik@gmail.com	
BIKE INFO, SERVICE & SHOPPING					
Becchis Cicli	Via Peveragno, 96	Boves	348 0198550	info@becchiscicli.it	www.becchiscicli.it
Taxsi Noleggio	Via Vittorio Veneto 26	Boves	335 1093033	ivan.menardo@libero.it	www.taxsi.it
MyRideByke	Via Elva 7G	Cuneo	345 6806918	info@myridebyke.com	www.myridebyke.com
Bottero Ski	Via Genova, 40	Limone Piemonte	0171 92274	eliobottero59@gmail.com	www.botteroski.com
ITUR	Piazza Maggiore, 1	Mondovì	0174 553069	farchetto@coopitur.com info@ituroperator.it	www.ituroperator.it
Kalatà	Piazza Maggiore, 3	Mondovì	0174 330976	info@kalata.it	www.kalata.it
Cicli Mattio	Via Donatori del Sangue, 4	Piasco	0175 270058	info@ciclimattio.com	www.ciclimattio.com
Cooperativa La Poiana	Via Vecchia Provinciale, 1	Pradleves	0171 986233	info@cooperativalapoiana.it	www.cooperativalapoiana.it
Bus Company	Via Circonvallazione, 19	Saluzzo	0175 478811	buscompany@buscompany.it	www.buscompany.it

PRENOTA LA TUA VACANZA

SERVIZI E NOLEGGIO E-BIKE

- PRENOTAZIONE SERVIZI TURISTICI
- NOLEGGIO E RICARICA E-BIKE
- SPAZIO SHOP E HISTORY
- AREA TECNICA E RELAX
- FREE WI-FI

Richiedi un'offerta personalizzata!

BIKE ROOM

All'interno della **CASA DEL TURISMO** uno spazio esclusivo al servizio del cicloturista.

Inside the **"HOME OF TOURISM"**, an exclusive area dedicated to cycling tourists.

INFORMAZIONI TURISTICHE

A.T.L. del Cuneese
Cuneo, Via Pascal, 7
+39 0171 690217
iatcuneo@cuneoholiday.com
WWW.CUNEOHOLIDAY.COM

BOOK YOUR HOLIDAY

SERVICES AND E-BIKE RENTAL

- TOURIST SERVICES RESERVATION
- E-BIKES RENTAL AND RECHARGE POINT
- SHOP & HISTORY AREA
- TECHNICAL AND RELAX AREA
- FREE WI-FI

Request a customized offer!

CUNEO BIKE EXPERIENCE / CONITOURS

Casa del Turismo - Cuneo Via Pascal, 7
+39 0171 698749 - 696206
info@cuneoalps.it - bikeroom@cuneoalps.it
WWW.CUNEOALPS.IT
Country travel tour operator

CUNEO BIKE EXPERIENCE / CONITOURS
Casa del Turismo - Cuneo Via Pascal, 7
+39 0171 698749 - 696206
info@cuneoalps.it - bikeroom@cuneoalps.it
Country travel tour operator
WWW.CUNEOALPS.IT

Grafica e stampa: Tipolitoeuropa, Cuneo • Base Cartografica: Openstreetmap.org

"GARDETTA BIKE EMOTIONS" è un prodotto turistico di **Cuneo Bike Experience**, il primo Club di prodotto Piemontese by Conitours, sviluppato in collaborazione con l'ente del turismo (ATL del Cuneese) e che offre servizi al cicloturista , raggruppa strutture ricettive, della ristorazione, imprese del mondo dei servizi, dell'agricoltura, del commercio e guide cicloturistiche… TUTTI PRONTI a dare accoglienza ed assistenza a qualunque esigenza del cicloturista e non solo!

Lo staff di Conitours, composto da Daniela, Sonia e Armando,è a disposizione per formulare offerte personalizzate per qualsiasi esigenza.

"GARDETTA BIKE EMOTIONS" is a **Cuneo Bike Experience** tourist product, the first Piedmontese Product Club by Conitours, developed in collaboration with the local tourist board (ATL del Cuneese) that offers services to bicycle tourists and groups, accommodation, catering, businesses active in fields such as services, agriculture, trade and cycling touring guides... ALL TOGETHER ready to welcome and help cycling tourists with any need and not only!

Conitours staff, composed of Daniela, Sonia and Armando, is available to organize customized offers for any need.